

หน่วยการเรียนรู้บูรณาการ หน่วยที่ 10 อาเซียนศึกษา

หน่วยย่อยที่ 1 รู้จักอาเซียน ชั้นประถมศึกษาปีที่ 5 ภาคเรียนที่ 1

หน่วยการเรียนรู้บูรณาการ ชั้นประถมศึกษาปีที่ 5

หน่วยการเรียนรู้ที่ 10 อาเซียนศึกษา

เวลา 20 ชั่วโมง

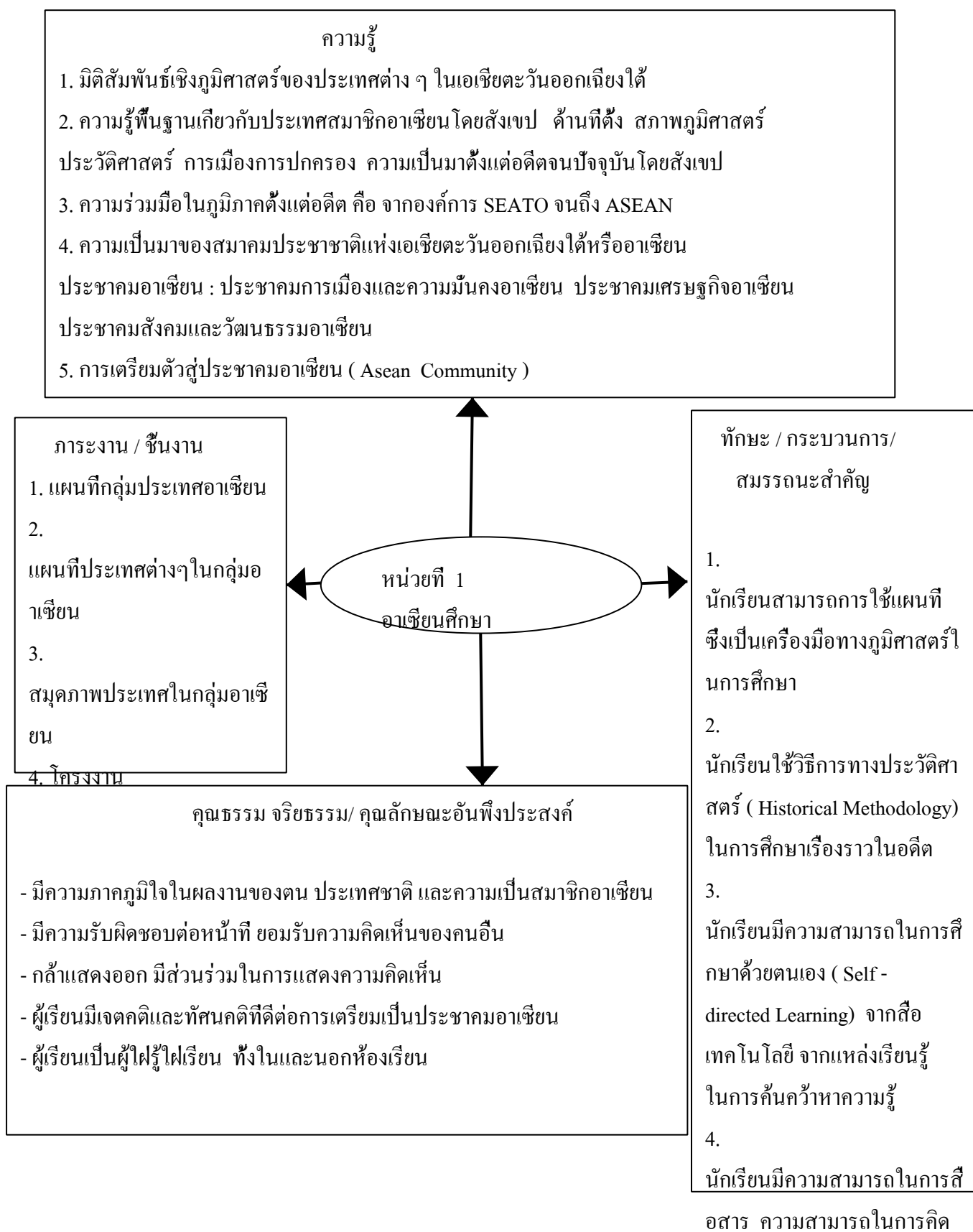
ประกอบด้วยหน่วยย่อย จำนวน 4 หน่วย ดังนี้

หน่วยย่อยที่ 1	ชื่อหน่วย รู้จักอาเซียน	เวลา 2 ชั่วโมง
หน่วยย่อยที่ 2	ชื่อหน่วย ประเทศในกลุ่มอาเซียน	เวลา 10 ชั่วโมง
หน่วยย่อยที่ 3	ชื่อหน่วย สมาคมอาเซียน	เวลา 7 ชั่วโมง
หน่วยย่อยที่ 4	ชื่อหน่วย การเตรียมตัวสู่อาเซียน	เวลา 1 ชั่วโมง

หน่วยการเรียนรู้บูรณาการ หน่วยที่ 10 อาเซียนศึกษา

หน่วยย่อยที่ 1 รู้จักอาเซียน ชั้นประถมศึกษาปีที่ 5 ภาคเรียนที่ 1

เป้าหมายการเรียนรู้
หน่วยการเรียนรู้ที่ 10 อาเซียนศึกษา
เวลา 20 ชั่วโมง ชั้นประถมศึกษาปีที่ 5



หน่วยการเรียนรู้บูรณาการ หน่วยที่ 10 อาเซียนศึกษา

หน่วยย่อยที่ 1 รู้จักอาเซียน ชั้นประถมศึกษาปีที่ 5 ภาคเรียนที่ 1

หน่วยการเรียนรู้บูรณาการ ชั้นประถมศึกษาปีที่ 5

หน่วยการเรียนรู้ที่ 10 อาเซียนศึกษา

หน่วยย่อยที่ 1 รู้จักอาเซียน

เวลา 2 ชั่วโมง

ประกอบด้วยแผนการเรียนรู้จำนวน 2 แผน ดังนี้

แผนการเรียนรู้ที่ 1 แผนที่ที่ตั้งของกลุ่มประเทศอาเซียน เวลา 1 ชั่วโมง

แผนการเรียนรู้ที่ 2 ความเหมือนและความต่างของประเทศในกลุ่มอาเซียน เวลา 1 ชั่วโมง

หน่วยการเรียนรู้บูรณาการ หน่วยที่ 10 อาเซียนศึกษา

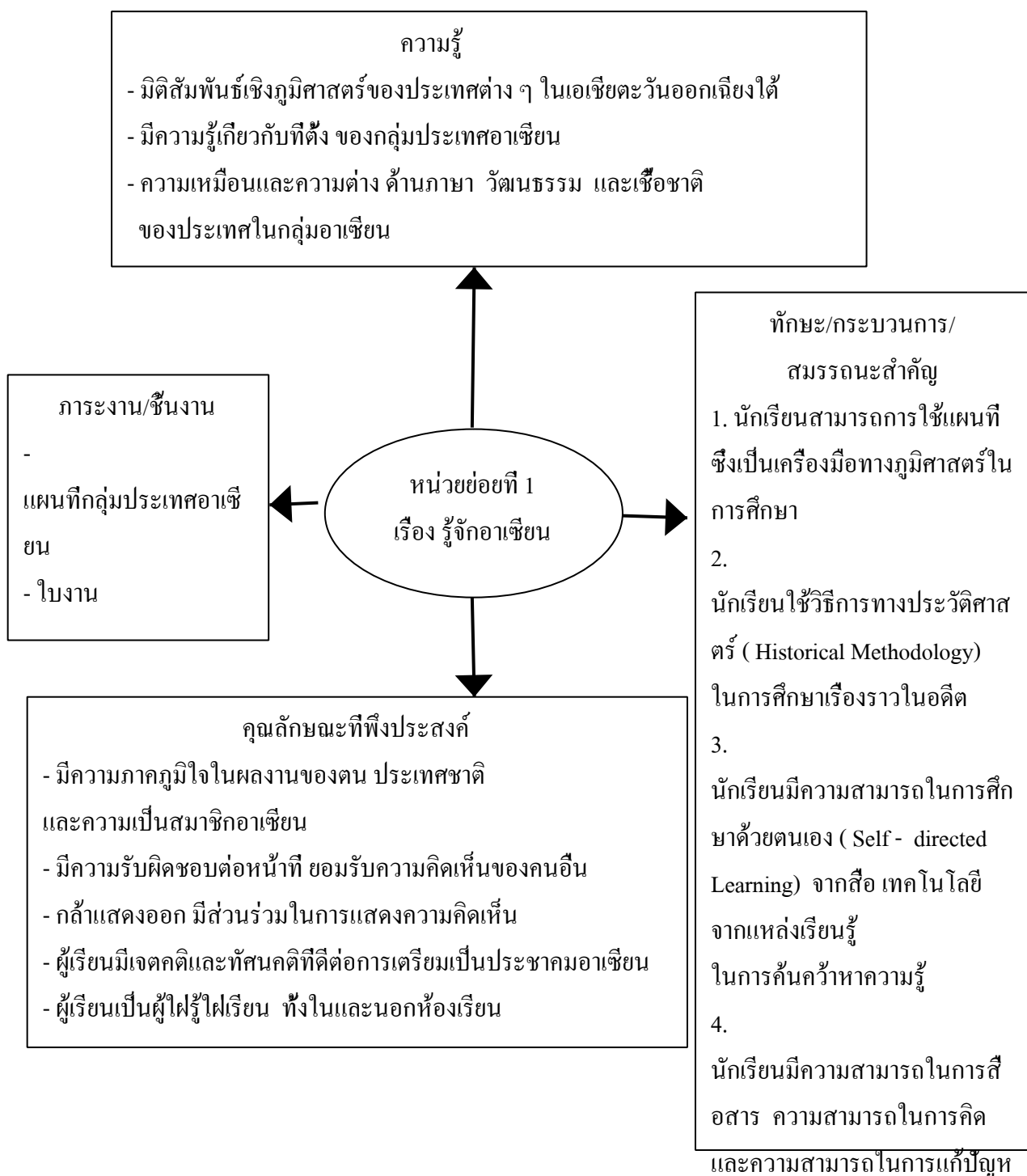
หน่วยย่อยที่ 1 รู้จักอาเซียน ชั้นประถมศึกษาปีที่ 5 ภาคเรียนที่ 1

เป้าหมายการเรียนรู้

หน่วยการเรียนรู้ที่ 10 อาเซียนศึกษา

หน่วยย่อยที่ 1 รู้จักอาเซียน

เวลา 2 ชั่วโมง ชั้นประถมศึกษาปีที่ 5



หน่วยการเรียนรู้บูรณาการ หน่วยที่ 10 อาเซียนศึกษา

หน่วยย่อยที่ 1 รู้จักอาเซียน ชั้นประถมศึกษาปีที่ 5 ภาคเรียนที่ 1

แผนการจัดการเรียนรู้ที่ 1 เรื่อง ที่ตั้งของประเทศในกลุ่มอาเซียน (เวลา 1 ชั่วโมง)

1. มาตรฐานการเรียนรู้

ส 4.2 ตัวชีวิต ป.5/2

ส 5.1 ตัวชีวิต ป.5/1 ตัวชีวิต ป.5/2 ตัวชีวิต ป. 5/3

ส 1.1 ตัวชีวิต ป.5/3

ท 1.1 ตัวชีวิต ป.5/6

ท 2.1 ตัวชีวิต ป.5/3

ต 3.1 ตัวชีวิต ป.5/1

2. จุดประสงค์การเรียนรู้

ความรู้

- บอกที่ตั้งและชื่อประเทศต่างๆ ของกลุ่มอาเซียนได้
- อ่านชื่อประเทศ และเมืองหลวงได้ถูกต้อง
- อ่านและเขียนชื่อประเทศต่างๆ เป็นภาษาอังกฤษได้

ทักษะ/กระบวนการ/สมรรถนะสำคัญ

- วาดแผนที่ประเทศในกลุ่มอาเซียน และระบายสีได้สวยงาม

คุณลักษณะที่พึงประสงค์

- มีความภาคภูมิใจในผลงานของตน ประเทศชาติ และความเป็นสมาชิกอาเซียน

3. กิจกรรมการเรียนรู้

กิจกรรมรวมชั้น

1. นักเรียนทำแบบทดสอบก่อนเรียน หน่วยการเรียนรู้ที่ 1 รู้จักอาเซียน

2. ครูนำแผนที่ทวีปเอเชียติดหรือแขวนบนกระดาน ให้นักเรียนร่วมกันศึกษา

ให้อาสาสมัครออกมาชี้ประเทศไทยและประเทศเพื่อนบ้านแล้วให้นักเรียนร่วมกันแสดงความคิดเห็น โดยครูตั้งคำถาม ดังนี้

- ประเทศไทยตั้งอยู่บริเวณใด (ประเทศไทยตั้งอยู่ในภูมิภาคเอเชียตะวันออกเฉียง

เฉียงใต้เหนือเส้นศูนย์สูตร)

หน่วยการเรียนรู้บูรณาการ หน่วยที่ 10 อาเซียนศึกษา

หน่วยย่อยที่ 1 รู้จักอาเซียน ชั้นประถมศึกษาปีที่ 5 ภาคเรียนที่ 1

- ประเทศไทยมีอาณาเขตติดต่อกับประเทศใดบ้าง (

ทิศเหนือติดประเทศพม่าและประเทศลาว ตะวันออกติดประเทศลาวและประเทศเขมร

ทิศตะวันตกติดทะเลอันดามันและประเทศพม่า ทิศใต้ติดอ่าวไทย และประเทศมาเลเซีย)

กิจกรรมจับคู่ : ชั้นเดียวกัน จับคู่ข้ามชั้น

นักเรียนศึกษาแผนที่เอเชียตะวันออกเฉียงใต้

และอธิบายเพิ่มเติมเกี่ยวกับประเทศที่อยู่ในภูมิภาคเอเชียตะวันออกเฉียงใต้ว่ามีทั้งหมดกี่ประเทศ

และเป็นกลุ่มประเทศอาเซียนกี่ประเทศ ไม่อยู่ในกลุ่มประเทศอาเซียนคือประเทศใด

แต่ละประเทศมีขนาดและรูปร่างและมีที่ตั้งอย่างไร แล้วให้นักเรียนร่วมกันแสดงความคิดเห็น

โดยครูตั้งคำถาม ดังนี้

-

ประเทศใดบ้างในภูมิภาคเอเชียตะวันออกเฉียงใต้ที่ตั้งอยู่ในคาบสมุทรหรือแผ่นดินใหญ่และมีประเทศใด

บ้างที่เป็นเกาะ (ประเทศที่ตั้งอยู่บนคาบสมุทรหรือแผ่นดินใหญ่ ได้แก่ กัมพูชา ลาว มาเลเซีย

เมียนมาร์ ไทยและ เวียดนาม ประเทศที่เป็นเกาะหรือหมู่เกาะ ได้แก่ บรูไน อินโดนีเซีย ฟิลิปปินส์

และ สิงคโปร์ ประเทศอินโดนีเซีย มีพื้นที่ใหญ่ที่สุด ประเทศติมอร์ เลสเต

ไม่อยู่ในกลุ่มประเทศอาเซียน)

กิจกรรมกลุ่ม

นักเรียนศึกษา ประเทศเพื่อนบ้านที่มีอาณาเขตติดต่อกับประเทศไทยและประเทศที่ไม่มี

อาณาเขตติดต่อกับประเทศไทย ที่ตั้งอยู่ในเอเชียตะวันออกเฉียงใต้

กิจกรรมเดี่ยว

ครูแจกใบงาน ที่ 1 แผนที่โครงร่างประเทศในกลุ่มอาเซียน ให้นักเรียนปฏิบัติ

และตรวจผลงาน โดยมีครูคอยให้คำแนะนำในส่วนที่บกพร่อง หรือนักเรียนไม่เข้าใจ

กิจกรรมรวมชั้น/สรุปรวม

ครูและนักเรียนร่วมกันสรุป ประเทศในกลุ่มอาเซียนมี10ประเทศ เรียงตามลำดับพยัญชนะ

(ภาษาอังกฤษ) มีเมืองหลวงชื่ออะไร และตั้งอยู่บริเวณใด ลงในใบงานที่ 2 เรื่อง

ประเทศในกลุ่มอาเซียน (ประเทศในกลุ่มอาเซียน

เป็นดินแดนที่อยู่ทางทิศตะวันออกเฉียงใต้ของทวีปเอเชีย ประกอบด้วยประเทศทั้งหมด 10 ประเทศ

แยกเป็น 2 กลุ่ม คือ ประเทศที่ตั้งอยู่บนคาบสมุทรหรือแผ่นดินใหญ่ ได้แก่ กัมพูชา ลาว มาเลเซีย

เมียนมาร์ ไทย และ เวียดนาม ประเทศที่เป็นเกาะหรือหมู่เกาะ ได้แก่ บรูไน อินโดนีเซีย

หน่วยการเรียนรู้บูรณาการ หน่วยที่ 10 อาเซียนศึกษา

หน่วยย่อยที่ 1 รู้จักอาเซียน ชั้นประถมศึกษาปีที่ 5 ภาคเรียนที่ 1

ฟิลิปปินส์ และ สิงคโปร์ ประเทศที่ไม่อยู่ในกลุ่มอาเซียน คือ ดิมอร์ เลสเด

ประเทศเหล่านี้มีความหลากหลายในด้านประชากร ภาษา ศาสนา แต่มีรากฐานวัฒนธรรมร่วมกัน
คือ วัฒนธรรมอินเดียและจีน

ประเทศไทยเป็นประเทศที่ตั้งอยู่กึ่งกลางของภูมิภาคโดยทิศเหนือติดประเทศเมียนมาร์ และ
ประเทศลาว ตะวันออกติดประเทศลาวและประเทศกัมพูชา

ทิศตะวันตกติดทะเลอันดามันและประเทศเมียนมาร์ ทิศใต้ติดอ่าวไทย และประเทศมาเลเซีย)

4. ชิ้นงาน / ภาระงาน

- แผนที่ประเทศในกลุ่มอาเซียน
- ใบงานที่ 1 แผนที่ประเทศในกลุ่มอาเซียน

5. แหล่งเรียนรู้/สื่อ

- ห้องสมุด/ห้องอาเซียน
- แผนที่ประเทศในภูมิภาคเอเชียตะวันออกเฉียงใต้

6. การวัดและประเมินผล

วิธีวัด	เครื่องมือ
1. สังเกตการทำงาน 2. ตรวจสอบผลงาน	1. แบบสังเกตการทำงาน 2. ใบงานที่ 1 เรื่องแผนที่ประเทศในกลุ่มอาเซียน ใบงานที่ 2 เรื่องประเทศในกลุ่มอาเซียน

หน่วยการเรียนรู้บูรณาการ หน่วยที่ 10 อาเซียนศึกษา

หน่วยย่อยที่ 1 รู้จักอาเซียน ชั้นประถมศึกษาปีที่ 5 ภาคเรียนที่ 1

7. บันทึกหลังการจัดกิจกรรมการเรียนรู้

ผลการสอน.....

.....

ปัญหา/อุปสรรค.....

.....

ข้อเสนอแนะเพิ่มเติม.....

.....

(ลงชื่อ).....

(.....)

(ครูผู้สอน)

ความคิดเห็นของผู้บริหาร

.....

.....

(ลงชื่อ).....

(.....)

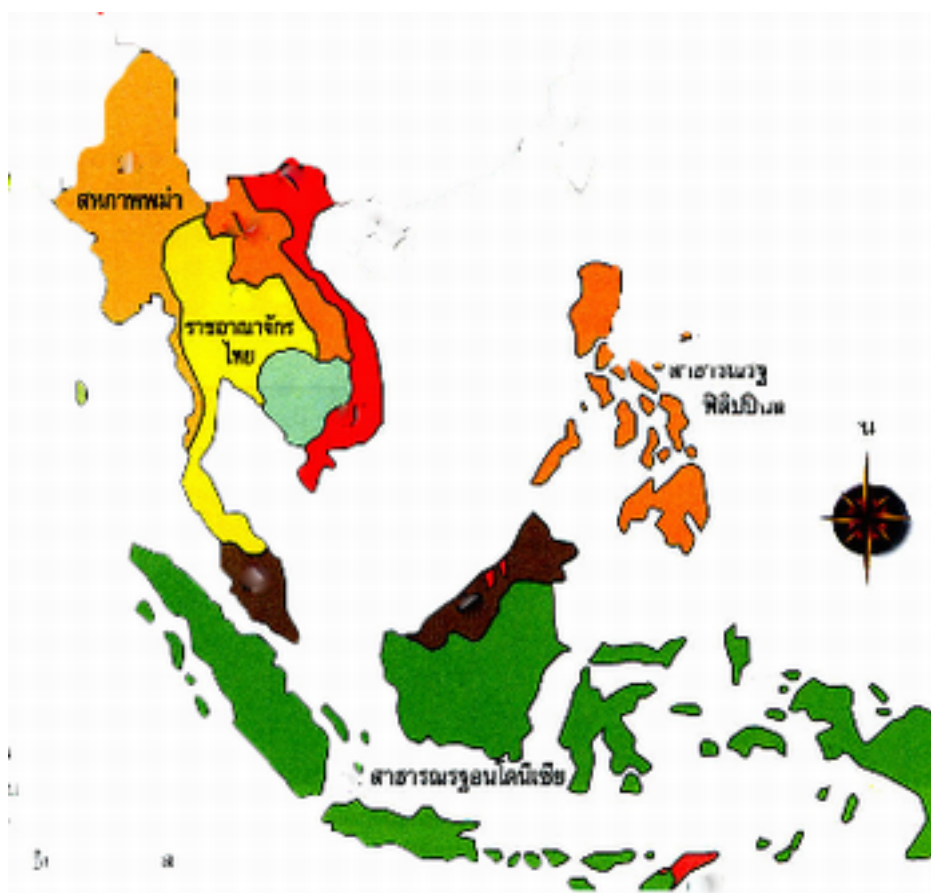
(ผู้บริหารสถานศึกษา)

หน่วยการเรียนรู้บูรณาการ หน่วยที่ 10 อาเซียนศึกษา

หน่วยย่อยที่ 1 รู้จักอาเซียน ชั้นประถมศึกษาปีที่ 5 ภาคเรียนที่ 1

ใบความรู้ที่ 1

เรื่อง แผนที่ประเทศในกลุ่มอาเซียน



อาเซียน 10 ประเทศ เรียงตามพจนานุกรมอังกฤษ

1. Brunei Darussalam
2. Cambodia
3. Indonesia
4. Lao
5. Malaysia
6. Myanmar
7. Philippines
8. Singapore
9. Thailand
10. Vietnam

หน่วยการเรียนรู้บูรณาการ หน่วยที่ 10 อาเซียนศึกษา

หน่วยย่อยที่ 1 รู้จักอาเซียน ชั้นประถมศึกษาปีที่ 5 ภาคเรียนที่ 1

ใบความรู้ที่ 2

ความรู้เกี่ยวกับ ภูมิภาคเอเชียตะวันออกเฉียงใต้



▲ แผนที่เอเชียตะวันออกเฉียงใต้ แสดงที่ตั้งของประเทศต่าง ๆ

1. ทำเลที่ตั้งและขนาด

ภูมิภาคเอเชียตะวันออกเฉียงใต้ ตั้งอยู่ที่ละติจูด 10 องศาใต้ ถึงละติจูดที่ 28 องศาเหนือและอยู่ระหว่างลองจิจูดที่ 92 องศาตะวันออก ถึง 141 องศาตะวันตก หรืออยู่ระหว่างภูมิภาคเอเชียตะวันออกเฉียงใต้ ประกอบด้วยดินแดนที่เป็นคาบสมุทร คือ คาบสมุทรมินโดจีน และดินแดนที่เป็นหมู่เกาะในมหาสมุทรอินเดียและแปซิฟิก

หน่วยการเรียนรู้บูรณาการ หน่วยที่ 10 อาเซียนศึกษา

หน่วยย่อยที่ 1 รู้จักอาเซียน ชั้นประถมศึกษาปีที่ 5 ภาคเรียนที่ 1

ลักษณะทางภูมิศาสตร์ที่แบ่งมหาสมุทรอินเดียและมหาสมุทรแปซิฟิกออกจากกัน มีช่องแคบ 4 แห่ง

ได้แก่ ช่องแคบมะละกา ช่องแคบซุนดา ช่องแคบลอมบอก และช่องแคบมาคัสซาร์

เอเชียตะวันออกเฉียงใต้มีเนื้อที่ทั้งหมดประมาณ 4.5 ล้านตารางกิโลเมตร ในปี 2009

มีประชากรประมาณ 600 ล้านคน สิงคโปร์

คือเกาะที่มีประชากรหนาแน่นที่สุดในโลกหากเทียบกับขนาด

เอเชียตะวันออกเฉียงใต้มีความหลากหลายทางวัฒนธรรม ภาษา และ ศาสนา

นอกจากนี้ยังเปรียบเสมือนสะพานเชื่อมระหว่างทวีปเอเชีย

และทวีปออสเตรเลียประกอบด้วยประเทศต่าง ๆ

2. ลักษณะภูมิประเทศ

ลักษณะภูมิประเทศของเอเชียตะวันออกเฉียงใต้ มีลักษณะเปรียบเสมือนรูปพัด

และมีแนวเกาะรูปโค้งเป็นแนวล้อมอยู่โดยรอบ

พื้นที่จะแบ่งออกเป็นส่วนที่เป็นแผ่นดินใหญ่หรือคาบสมุทรและส่วนที่เป็นเกาะต่าง ๆ

โดยพื้นที่ทางตอนเหนือของคาบสมุทรจะมีลักษณะเป็นที่อกเขาสูงที่ต่อเนื่องมาจากภูมิภาคเอเชียตะวันออกเฉียง

ออก ถัดลงมาเป็นที่ยราบลุ่มแม่น้ำขนาดใหญ่ เช่น ที่ราบลุ่มแม่น้ำเจ้าพระยาในไทย

แม่น้ำอิรวดีในเมียนมาร์ ที่ราบลุ่มแม่น้ำแดงของเวียดนาม ที่ราบลุ่มแม่น้ำโขงใน

ประเทศกัมพูชาและเวียดนาม ส่วนที่ยราบดินดอนสามเหลี่ยมปากแม่น้ำที่สำคัญ เช่น

ดินดอนสามเหลี่ยมปากแม่น้ำโขง แม่น้ำเจ้าพระยาและแม่น้ำอิรวดี เป็นต้น

ทางใต้และตะวันออกเฉียงใต้มีลักษณะภูมิประเทศเป็นหมู่เกาะภูเขาไฟที่ยังมีพลังอยู่และที่ดับแล้ว

มีที่ยราบบ้างแต่ไม่กว้างขวางนัก เกาะใหญ่ที่สำคัญ ได้แก่ เกาะลูซอน เกาะมินดาเนา เกาะสุมาตรา

เกาะชวาและเกาะบอร์เนียว

3. ลักษณะภูมิอากาศ

ภูมิภาคเอเชียตะวันออกเฉียงใต้ มีลักษณะภูมิอากาศแบบร้อนชื้น

มีฝนตกชุกและมีอุณหภูมิค่อนข้างสูงเกือบตลอดทั้งปี ฤดูหนาวอากาศไม่หนาวจัด

ประเทศที่อยู่ใกล้เส้นศูนย์สูตร เช่น ประเทศเมียนมาร์ ลาว กัมพูชา เวียดนาม ฟิลิปปินส์

จะมีฤดูฝนสลับกับฤดูแล้งซึ่งเป็นผลเนื่องมาจากอิทธิพลของลมมรสุม แต่อย่างไรก็ตาม

ภูมิอากาศของภูมิภาคเอเชียตะวันออกเฉียงใต้ขึ้นอยู่กับอิทธิพลทางธรรมชาติที่สำคัญ 4 ประการ คือ

ทำเลที่ตั้ง ทิศทางลมประจำที่พัดผ่าน ลักษณะภูมิประเทศและความใกล้ไกลทะเล

4. ลักษณะพืชพรรณธรรมชาติ

หน่วยการเรียนรู้บูรณาการ หน่วยที่ 10 อาเซียนศึกษา

หน่วยย่อยที่ 1 รู้จักอาเซียน ชั้นประถมศึกษาปีที่ 5 ภาคเรียนที่ 1

ภูมิภาคเอเชียตะวันออกเฉียงใต้เป็นดินแดนที่อุดมสมบูรณ์ด้วยพืชพรรณธรรมชาตินานาชนิด โดยมีพื้นที่ป่าไม้อยู่ประมาณร้อยละ 60 ของพื้นที่ภูมิภาค แม้ในตอนนี้มีการทำลายป่าไม้มากขึ้น ทำให้เนื้อที่ป่าลดลง ป่าไม้ส่วนใหญ่เป็นป่าดงดิบ

ซึ่งลักษณะของต้นไม้จะมีขนาดใหญ่เป็นไม้ไม่ผลัดใบ ขึ้นปะปนกันอย่างหนาแน่น

ใบสีเขียวตลอดปี ด้านล่างมีเกาวัลย์เลื้อยปกคลุมเป็นจำนวนมาก เช่น ป่าในคาบสมุทรมหาไคของไท

อินโดนีเซีย มาเลเซีย เกาเบอร์เนียว เป็นต้น ส่วนบนที่เป็นผืนแผ่นดินใหญ่

พืชพรรณธรรมชาติส่วนมาก เป็นป่าเบญจพรรณ (ป่าไม้ผลัดใบเมืองร้อน)

โดยพื้นที่บางบริเวณจะมีทุ่งหญ้าขึ้นแทรกปะปนอยู่ด้วย

5. ทรัพยากรธรรมชาติ

เอเชียตะวันออกเฉียงใต้เป็นภูมิภาคที่อุดมสมบูรณ์ไปด้วยทรัพยากรธรรมชาตินานาชนิด

ไม่ว่าจะเป็นป่าไม้ สัตว์น้ำ แหล่งน้ำ ดินที่เหมาะสมแก่การเพาะปลูก แร่ธาตุ

ใบงานที่ 1 แผนที่ประเทศในกลุ่มอาเซียน

คำชี้แจง นักเรียนลงชื่อประเทศเป็นภาษาไทย ให้ครบทั้ง 10 ประเทศและระบายสีให้สวยงาม



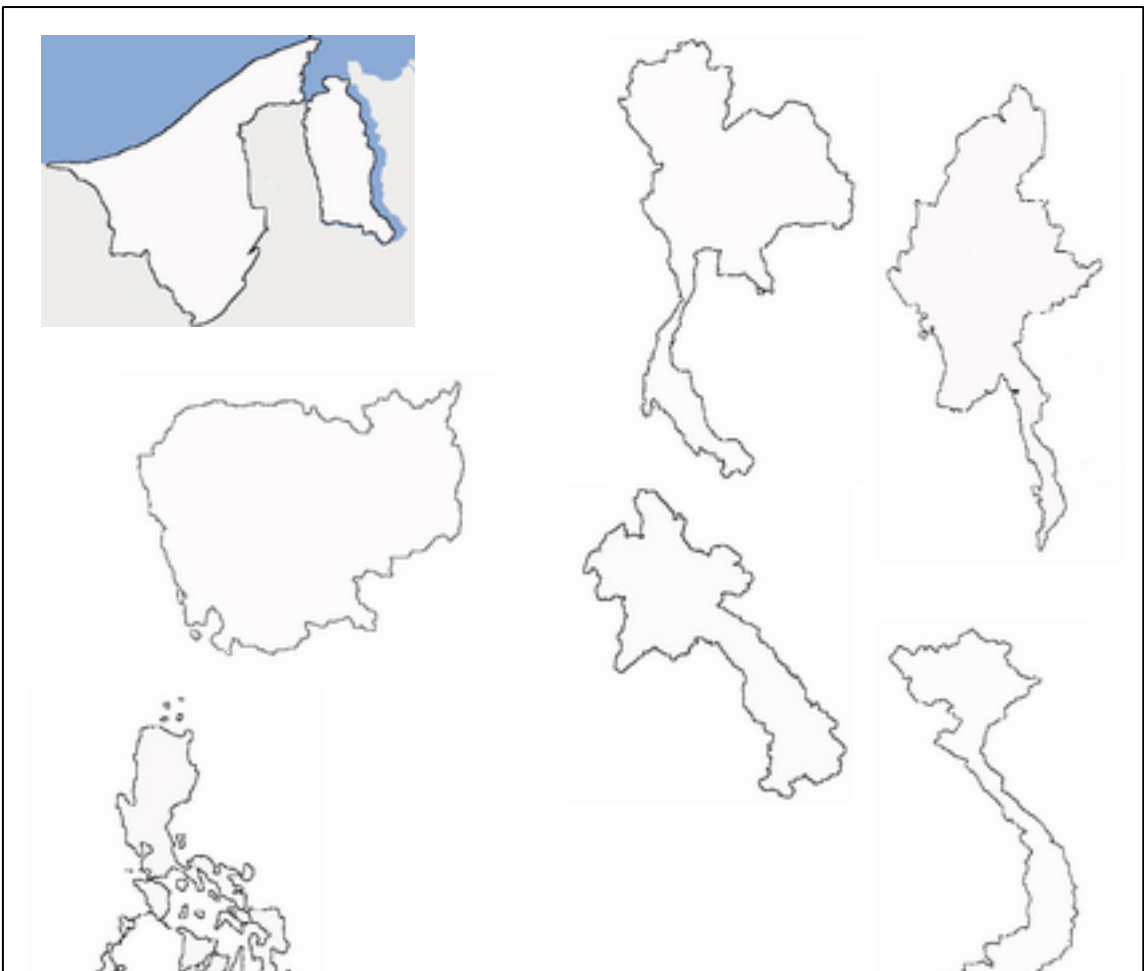
หน่วยการเรียนรู้บูรณาการ หน่วยที่ 10 อาเซียนศึกษา

หน่วยย่อยที่ 1 รู้จักอาเซียน ชั้นประถมศึกษาปีที่ 5 ภาคเรียนที่ 1

ลงชื่อ.....ผู้ประเมิน

ใบงานที่ 2 เรื่อง ประเทศในกลุ่มอาเซียน

คำชี้แจง นักเรียนเขียนชื่อประเทศเป็นภาษาอังกฤษให้ถูกต้อง และระบายสีแผนที่ให้สวยงาม



หน่วยการเรียนรู้บูรณาการ หน่วยที่ 10 อาเซียนศึกษา

หน่วยย่อยที่ 1 รู้จักอาเซียน ชั้นประถมศึกษาปีที่ 5 ภาคเรียนที่ 1



ลงชื่อ.....ผู้ประเมิน

ใบงานที่ 3

แบบทดสอบ

คำชี้แจง นักเรียนเลือกคำตอบที่ถูกต้องเพียงข้อเดียว

1. ข้อใดกล่าวถึงทำเลที่ตั้งและขนาดของภูมิภาคเอเชียตะวันออกเฉียงใต้ผิดจากความเป็นจริง
 - ก. ตั้งอยู่ที่ละติจูด 10 องศาใต้ถึง 28 องศาเหนือ
 - ข. ดินแดนส่วนใหญ่อยู่เหนือเส้นศูนย์สูตร
 - ค. เป็นภูมิภาคใหญ่ที่สุดของทวีปเอเชีย
 - ง. อยู่ระหว่างประเทศจีนกับฟิลิปปินส์
2. กลุ่มอาเซียนมีสมาชิกกี่ประเทศ

ก. 8 ประเทศ	ข. 9 ประเทศ
ค. 10 ประเทศ	ง. 11 ประเทศ
3. ประเทศใดไม่ได้เป็นสมาชิกของกลุ่มอาเซียน

ก. ตีมอร์ เลสเต	ข. กัมพูชา
ค. ลาว	ง. เมียนมาร์

หน่วยการเรียนรู้บูรณาการ หน่วยที่ 10 อาเซียนศึกษา

หน่วยย่อยที่ 1 รู้จักอาเซียน ชั้นประถมศึกษาปีที่ 5 ภาคเรียนที่ 1

4. กลุ่มอาเซียน ตั้งอยู่ในทวีปใด

ก. ทวีปยุโรป

ข. ทวีปอเมริกาเหนือ

ค. ทวีปเอเชีย

ง. ทวีปแอฟริกา

5. กลุ่มประเทศใดที่มีอาณาเขตติดกับมหาสมุทรอินเดีย

ก. ไทย เมียนมาร์ อินโดนีเซีย

ข. ไทย ฟิลิปปินส์ เวียดนาม

ค. สิงคโปร์ บรูไน อินโดนีเซีย

ง. มาเลเซีย ฟิลิปปินส์ กัมพูชา

6. ทะเลจีนใต้ เป็นส่วนหนึ่งของมหาสมุทรใด

ก. อาร์กติก

ข. อินเดีย

ค. แอลแลนติก

ง. แปซิฟิก

7. ประเทศที่มีพื้นที่เล็กที่สุดในกลุ่มอาเซียนตรงกับข้อใด

ก. บรูไน

ข. ลาว

ค. สิงคโปร์

ง. ไทย

8. ประเทศมาเลเซียตะวันออกเฉียงใต้มีลักษณะภูมิอากาศแบบใด

ก. เกาะสุมาตรา

ข. เกาะบอเนียว

ค. เกาะสุลาเวซี

ง. เกาะอีเรียนจายา

9. ภูมิภาคเอเชียตะวันออกเฉียงใต้ มีลักษณะภูมิอากาศแบบใด

ก. หนาวจัด

ข. อบอุ่น

ค. ร้อนชื้น

ง. ป่าเขตร้อน

10. ประเทศบ้านพี่เมืองน้องกับประเทศไทย หมายถึงประเทศใด

ก. ประเทศเมียนมาร์

ข. ประเทศมาเลเซีย

ค. ประเทศกัมพูชา

ง. ประเทศลาว

เฉลย

1 ค 2 ค 3 ก 4 ค 5 ก 6 ง 7 ค 8 ข 9 ค 10 ง

หน่วยการเรียนรู้บูรณาการ หน่วยที่ 10 อาเซียนศึกษา

หน่วยย่อยที่ 1 รู้จักอาเซียน ชั้นประถมศึกษาปีที่ 5 ภาคเรียนที่ 1

แผนการจัดการเรียนรู้ที่ 2 เรื่อง ความเหมือนและความต่างของประเทศในกลุ่มอาเซียน

(เวลา 1 ชั่วโมง)

1. มาตรฐานการเรียนรู้

ส 4.2	ตัวชี้วัด ป.5/2		
ส 5.1	ตัวชี้วัด ป.5/1	ตัวชี้วัด ป.5/2	ตัวชี้วัด ป. 5/3
ศ 1.1	ตัวชี้วัด ป.5/3		
ท 1.1	ตัวชี้วัด ป.5/6		
ท 2.1	ตัวชี้วัด ป.5/3		
ค 3.1	ตัวชี้วัด ป.5/1		

2. จุดประสงค์การเรียนรู้

ความรู้

- ยกตัวอย่างความเหมือนและความต่างของประเทศในกลุ่มอาเซียนได้

หน่วยการเรียนรู้บูรณาการ หน่วยที่ 10 อาเซียนศึกษา

หน่วยย่อยที่ 1 รู้จักอาเซียน ชั้นประถมศึกษาปีที่ 5 ภาคเรียนที่ 1

ทักษะ/กระบวนการ/สมรรถนะสำคัญ

- เปรียบเทียบความเหมือนและความต่างทางด้าน ภาษา วัฒนธรรม และเชื้อชาติ
ของประเทศอาเซียน

คุณธรรม จริยธรรม /คุณลักษณะที่พึงประสงค์

- ยอมรับความเหมือนและความต่างของประเทศในกลุ่มอาเซียน

3. กิจกรรมการเรียนรู้

กิจกรรมรวมชั้น

ครูนำภาพของประเทศต่างๆ มาให้นักเรียนศึกษา เช่น ภาพการแต่งกาย ลักษณะภูมิประเทศ
ภาพภัยธรรมชาติ หรือภาพอื่นๆ

โดยให้นักเรียนร่วมกันอภิปรายถึงความเหมือนและความต่างของประเทศนั้นๆ กับประเทศไทย

กิจกรรมจับคู่ : ชั้นเดียวกัน จับคู่ข้ามชั้น

ครูให้นักเรียนจับกลุ่มๆ ละ 3-4 คน ครูแจกใบความรู้ เรื่อง
ความเหมือนและความต่างของประเทศในกลุ่มอาเซียน

กิจกรรมกลุ่ม

คัดเลือกตัวแทนของกลุ่ม นำเสนอ ความเหมือน และความต่างของประเทศในกลุ่มอาเซียน
ตามความคิดเห็นของกลุ่มตนเองหน้าชั้น ครูให้คำแนะนำเพิ่มเติมส่วนที่บกพร่อง เพื่อนๆ ต่างกลุ่ม
สรุปเรื่องราวคร่าวๆ ลงในสมุดบันทึก

กิจกรรมเดี่ยว

ครูแจกใบงานที่ 3 เรื่อง เปรียบเทียบความเหมือนและความต่างของประเทศในกลุ่มอาเซียน
นักเรียนบันทึกข้อมูล โดยมีครูคอยให้คำแนะนำ

กิจกรรมรวมชั้น/สรุปรวม

ครูและนักเรียนร่วมกันสรุป ความเหมือนและความต่างของประเทศในกลุ่มอาเซียน

4.ชิ้นงาน/ภาระงาน

- ใบความรู้ เรื่อง ความเหมือนและความต่างระหว่างประเทศไทยและประเทศเพื่อนบ้าน
- ใบงานที่ 3 เรื่อง เปรียบเทียบความเหมือนและความต่างของประเทศในกลุ่มอาเซียน

หน่วยการเรียนรู้บูรณาการ หน่วยที่ 10 อาเซียนศึกษา

หน่วยย่อยที่ 1 รู้จักอาเซียน ชั้นประถมศึกษาปีที่ 5 ภาคเรียนที่ 1

5. แหล่งเรียนรู้/สื่อ

- ห้องสมุด/ห้องอาเซียน
- ภาพการแต่งกายของประเทศต่างๆ

6. การวัดและประเมินผล

วิธีวัด	เครื่องมือ
1. สังเกตการทำงาน 2. ตรวจสอบผลงาน	1. แบบสังเกตการทำงาน 2. ใบงานที่ 3 เปรียบเทียบความเหมือนและความต่างของประเทศในกลุ่มอาเซียน

7. บันทึกหลังการจัดกิจกรรมการเรียนรู้

ผลการสอน.....

.....

ปัญหา/อุปสรรค.....

.....

ข้อเสนอแนะเพิ่มเติม.....

.....

หน่วยการเรียนรู้บูรณาการ หน่วยที่ 10 อาเซียนศึกษา

หน่วยย่อยที่ 1 รู้จักอาเซียน ชั้นประถมศึกษาปีที่ 5 ภาคเรียนที่ 1

(ลงชื่อ).....

(.....)

(ครูผู้สอน)

ความคิดเห็นของผู้บริหาร

.....

(ลงชื่อ).....

(.....)

(ผู้บริหารสถานศึกษา)

ความคล้ายคลึงและความแตกต่างระหว่างวัฒนธรรมไทยกับประเทศเพื่อนบ้าน

ประเทศไทยกับประเทศเพื่อนบ้านในภูมิภาคเอเชียตะวันออกเฉียงใต้

มีประเพณีและวัฒนธรรมต่าง ๆ ทั้งที่คล้ายคลึงและแตกต่างกันเป็นผลมาจากปัจจัยทางภูมิศาสตร์

รากฐานทางวัฒนธรรมและการนับถือศาสนา ซึ่งจะสรุปให้เห็นเป็นภาพรวมได้ ดังนี้

1. ศาสนา

ศาสนาสำคัญที่เผยแพร่เข้ามาและได้รับการยอมรับนับถือจากชนชาติในภูมิภาคเอเชียตะวันออกเฉียงใต้

ได้แก่ พระพุทธศาสนา ซึ่งเป็นศาสนาที่ผู้คนส่วนใหญ่ในประเทศไทย พม่า

ลาวกัมพูชาล้วนนับถือ ดังนั้นประเพณีพิธีกรรมทางศาสนา ลัทธิความเชื่อต่าง ๆ ของพม่า ลาว กัมพูชา

หน่วยการเรียนรู้บูรณาการ หน่วยที่ 10 อาเซียนศึกษา

หน่วยย่อยที่ 1 รู้จักอาเซียน ชั้นประถมศึกษาปีที่ 5 ภาคเรียนที่ 1

ก็จะคล้ายคลึงกับคนไทย เช่น การทำบุญตักบาตร

การสวมดนตรีไหว้พระการให้ความเคารพพระสงฆ์การนิยมนำบุตรหลานเข้ารับการอุปสมบท เป็นต้น

สำหรับประเทศมาเลเซีย บรูไน อินโดนีเซีย ประชากรส่วนใหญ่นับถือศาสนาอิสลาม

จึงมีวัฒนธรรมแบบอิสลาม ประเทศฟิลิปปินส์ได้รับอิทธิพลจากคริสต์ศาสนา

ประเทศสิงคโปร์และเวียดนาม นับถือหลายศาสนา โดยนับถือลัทธิธรรมเนียมตามแบบจีนเป็นหลัก

2. ภาษา ประเทศเพื่อนบ้านที่มีการพูดเขียนคล้ายคลึงกับไทยก็คือ ลาวเพียงชาติเดียวเท่านั้น

ส่วนชาติอื่น ๆ ก็จะใช้ภาษาของตนไม่ว่าจะเป็นพม่า เวียดนาม อินโดนีเซีย

ฟิลิปปินส์ โดยที่ภาษาอังกฤษและภาษาจีนจะเป็นภาษากลางที่ใช้ติดต่อกันได้ทั่วทั้งภูมิภาค

3. ประเพณี พิธีกรรม ประเทศใด นับถือศาสนาเป็นพระพุทธรศาสนา ประเพณีพิธีกรรมต่าง ๆ

ก็จะคล้ายคลึงกับของไทย เช่น การทำบุญเลี้ยงพระ การเวียนเทียน ประเพณีเข้าพรรษา

เป็นต้น ส่วนประเพณีอื่นๆ ที่ไม่เกี่ยวข้องกับศาสนา พบว่าหากเป็นประเทศที่มีพรมแดนติดต่อกับไทย

เช่น พม่า ลาว กัมพูชา ก็จะมีประเพณีหลายอย่างคล้ายคลึงกับไทย เช่น

ประเพณีสงกรานต์ ประเพณีลอยกระทง

ขณะเดียวกันวัฒนธรรมไทยในการแสดงความเคารพ โดยการไหว้ของคนไทย

ชาติเหล่านี้ก็จะมีธรรมเนียมการไหว้เช่นเดียวกัน สำหรับชาติอื่นๆ ได้แก่ มาเลเซีย อินโดนีเซีย

บรูไน จะมีประเพณีพิธีกรรมตามแบบอิสลาม เวียดนามกับสิงคโปร์จะมีประเพณีพิธีกรรมตามแบบจีน

และมีวัฒนธรรมตะวันตกเข้ามาผสมผสาน ส่วนชาติที่มีแบบแผนประเพณี พิธีกรรมเหมือนอย่างตะวัน

ตก คือ ฟิลิปปินส์

4. อาหาร อาหารของประชากรในภูมิภาคเอเชียตะวันออกเฉียงใต้

ส่วนใหญ่จะประกอบด้วยข้าว พืชผัก และเนื้อสัตว์ที่หาได้ง่ายในท้องถิ่น

การปรุงอาหารโดยมากจะใช้เครื่องเทศ กะทิ น้ำมันรสชาติจัดจ้าน

โดยอาหารของประเทศในภูมิภาคเอเชียตะวันออกเฉียงใต้จะมีอยู่อย่างหลากหลาย

สีสันดูน่ารับประทาน รสชาติเผ็ดร้อน

ประเทศที่รับประทานอาหารไม่แตกต่างจากคนไทยก็ยังคงเป็นพม่า ลาว กัมพูชา

ขณะเดียวกันก็มีอาหารจากชาติอื่น ๆ เช่น ยุโรป ญี่ปุ่น เกาหลี เข้ามาเผยแพร่ด้วย

5. การแต่งกาย ผู้คนในภูมิภาคเอเชียตะวันออกเฉียงใต้ สังคมเมืองในปัจจุบัน

ผู้ชายสวมเสื้อ กางเกง ส่วนผู้หญิงสวมเสื้อ กางเกง หรือกระโปรง

หน่วยการเรียนรู้บูรณาการ หน่วยที่ 10 อาเซียนศึกษา

หน่วยย่อยที่ 1 รู้จักอาเซียน ชั้นประถมศึกษาปีที่ 5 ภาคเรียนที่ 1

แต่ในชนบทผู้หญิงจำนวนมากก็ยังคงสวมใส่ผ้าซิ่นกันอยู่

ทั้งนี้ชุดประจำชาติของประเทศในเอเชียตะวันออกเฉียงใต้ ล้วนมีเอกลักษณ์เฉพาะตัวที่ไม่เหมือนกัน ทำให้เมื่อดูแล้วสามารถบอกได้ทันทีว่าชุดแต่งกายนั้น ๆ เป็นของชนชาติใด

กล่าวโดยสรุปวัฒนธรรมไทย

เป็นสิ่งดีงามที่บรรพบุรุษของเราได้สั่งสมและสืบทอดต่อกันมาจนเป็นเอกลักษณ์ที่แสดงถึงความ

เป็นชาติไทย อย่างไรก็ตามประเทศไทยและประเทศเพื่อนบ้านที่ใกล้ชิดและมีดินแดนติดต่อกัน

เช่น ลาว พม่า กัมพูชา และมาเลเซีย

จะมีวัฒนธรรมบางส่วนที่คล้ายคลึงกันหรือมีมโนคติความเชื่อและประเพณีที่เหมือนหรือคล้ายกัน

โดยเฉพาะอย่างยิ่งศาสนา เช่น พระพุทธศาสนา เป็นปัจจัยที่ทำให้เกิดประเพณีที่คล้ายคลึงกัน

ส่วนศาสนาอิสลามในมาเลเซีย

ก็จะพบว่ามีความคล้ายคลึงกับจังหวัดชายแดนทางภาคใต้แต่กลับประเทศเพื่อนบ้านที่อยู่ห่างออกไป

เช่น สิงคโปร์ บรูไน ก็จะทำให้มีวัฒนธรรมบางอย่างที่แตกต่างกับของไทย

ดังนั้นจึงอาจกล่าวได้ว่าวัฒนธรรม

นอกจากจะเป็นสิ่งที่สร้างความเป็นอันหนึ่งอันเดียวกันของคนในชาติ

ความเป็นเอกลักษณ์ที่แสดงถึงความเป็นชาติแล้ว วัฒนธรรมยังทำให้เกิดความสัมพันธ์ที่ดี

ความรู้สึกเป็นบ้านพี่เมืองน้องกับประเทศเพื่อนบ้านอีกด้วย

ที่มาข้อมูล : http://www.trueplookpanya.com/true/knowledge_detail.php?mul_content_id=2178

หน่วยการเรียนรู้บูรณาการ หน่วยที่ 10 อาเซียนศึกษา

หน่วยย่อยที่ 1 รู้จักอาเซียน ชั้นประถมศึกษาปีที่ 5 ภาคเรียนที่ 1

คำชี้แจง นักเรียนเปรียบเทียบความเหมือนและความต่าง

ระหว่างประเทศไทยกับประเทศในกลุ่มอาเซียน

ประเทศ	ความเหมือน	ความต่าง
บรูไน		
กัมพูชา		
อินโดนีเซีย		
ลาว		
มาเลเซีย		
เมียนมาร์		
ฟิลิปปินส์		
สิงคโปร์		
เวียดนาม		

เครื่องมือในการวัดและประเมินผล

แบบประเมินผลงาน

หน่วยการเรียนรู้บูรณาการ หน่วยที่ 10 อาเซียนศึกษา

หน่วยย่อยที่ 1 รู้จักอาเซียน ชั้นประถมศึกษาปีที่ 5 ภาคเรียนที่ 1

หน่วยการเรียนรู้ที่ 1 ชื่อหน่วย อาเซียนศึกษา

หน่วยย่อยที่ 1 รู้จักอาเซียน

เวลา 2 ชั่วโมง ชั้นประถมศึกษาปีที่ 5

ที่	ชื่อ-สกุล	รายการประเมิน					รวม คะแนน	ผล	
		ใส่ชื่อป ระเทศ ถูกต้อง 4	ให้สีส วยงาม 4	ใส่ชื่อ ปท.เป็นภาษ อังกฤษได้	ทันเวลา 4	อธิบาย ได้ 4		ผ่าน	ไม่ ผ่าน
1									
2									
3									
4									
5									
6									
7									
8									
9									
10									

เกณฑ์การประเมิน

เกณฑ์การตัดสิน

4	หมายถึง	ดีมาก	ผ่าน หมายถึง ทำได้ 12 คะแนนขึ้นไป
3	หมายถึง	ทำได้ดี	ไม่ผ่าน หมายถึง ทำได้ 11 คะแนนลงมา
2	หมายถึง	ทำได้พอใช้	
1	หมายถึง	ทำได้ปรับปรุง	

แบบสังเกตพฤติกรรมการทำงาน

เรื่อง.....

ชื่อ.....ชั้น.....

หน่วยการเรียนรู้บูรณาการ หน่วยที่ 10 อาเซียนศึกษา

หน่วยย่อยที่ 1 รู้จักอาเซียน ชั้นประถมศึกษาปีที่ 5 ภาคเรียนที่ 1

งานเดี่ยว				งานกลุ่ม			
พฤติกรรม	เกณฑ์			พฤติกรรม	เกณฑ์		
	1	2	3		1	2	3
1. ทันทเวลา 2. มีความคิดริเริ่มสร้างสรรค์ 3. มีความรับผิดชอบ				1. มีลักษณะการเป็นผู้นำและผู้ตามที่ดี 2. ทำงานร่วมกับคนอื่นได้ 3. กล้าแสดงความคิดเห็น			

ลงชื่อ.....ผู้ประเมิน

เกณฑ์การให้คะแนนผลงาน

เรื่อง.....

ชื่อ.....ชั้น.....

เกณฑ์การประมาณ	ระดับ 4 (10 คะแนน)	ระดับ 3 (8 คะแนน)	ระดับ 2 (6 คะแนน)	ระดับ 1 (น้อยกว่า 6 คะแนน)
ความเหมือนและความต่างของประเพณีในกลุ่มอาเซียน	เปรียบเทียบด้านขนาดของพื้นที่ วัฒนธรรม การแต่งกาย อาหาร ภาษา ได้ถูกต้องทุกประเทศ	เปรียบเทียบด้านขนาดของพื้นที่ วัฒนธรรม การแต่งกาย อาหาร ภาษา ได้ถูกต้อง 8 ประเทศ	เปรียบเทียบด้านขนาดของพื้นที่ วัฒนธรรม การแต่งกาย อาหาร ภาษา ได้ถูกต้อง 6 ประเทศ	เปรียบเทียบด้านขนาดของพื้นที่ วัฒนธรรม การแต่งกาย อาหาร ภาษา ได้ถูกต้อง น้อยกว่า 6 ประเทศ

ลงชื่อ.....ผู้ประเมิน

หน่วยการเรียนรู้บูรณาการ หน่วยที่ 10 อาเซียนศึกษา

หน่วยย่อยที่ 1 รู้จักอาเซียน ชั้นประถมศึกษาปีที่ 5 ภาคเรียนที่ 1

เครื่องมือที่ใช้ในการประเมิน
เกณฑ์การประเมินการตรวจผลงาน

เกณฑ์การประเมิน	ระดับ 4 (10 คะแนน)	ระดับ 3 (8 คะแนน)	ระดับ 2 (6 คะแนน)	ระดับ 1 (น้อยกว่า 6 คะแนน)
ความเหมือนและความต่างของประเพณีในกลุ่มอาเซียน	เปรียบเทียบด้านขนาดของพื้นที่วัฒนธรรม การแต่งกาย อาหาร ภาษา ได้ถูกต้องทุกประเทศ	เปรียบเทียบด้านขนาดของพื้นที่วัฒนธรรม การแต่งกาย อาหาร ภาษา ได้ถูกต้อง 8 ประเทศ	เปรียบเทียบด้านขนาดของพื้นที่วัฒนธรรม การแต่งกาย อาหาร ภาษา ได้ถูกต้อง 6 ประเทศ	เปรียบเทียบด้านขนาดของพื้นที่วัฒนธรรม การแต่งกาย อาหาร ภาษา ได้ถูกต้อง น้อยกว่า 6 ประเทศ

ลงชื่อ.....ผู้ประเมิน

หน่วยการเรียนรู้บูรณาการ หน่วยที่ 10 อาเซียนศึกษา

หน่วยย่อยที่ 1 รู้จักอาเซียน ชั้นประถมศึกษาปีที่ 5 ภาคเรียนที่ 1

หน่วยการเรียนรู้บูรณาการ หน่วยการเรียนรู้ที่ 10 อาเซียนศึกษา

หน่วยย่อยที่ 1 รู้จักอาเซียน

ชั้นประถมศึกษาปีที่ 5 เวลา 2 ชั่วโมง

มาตรฐานการเรียนรู้ ตัวชี้วัด และสาระการเรียนรู้แกนกลาง

มาตรฐานการเรียนรู้	ตัวชี้วัด	สาระการเรียนรู้แกนกลาง
ส 4.2 ส 4.2 เข้าใจพัฒนาการของมนุษยชาติจากอดีตจนถึงปัจจุบันในด้านความสัมพันธ์และการเปลี่ยนแปลงของเหตุการณ์อย่างต่อเนื่องตระหนักถึงความสำคัญและสามารถวิเคราะห์ผลกระทบที่เกิดขึ้น	ตัวชี้วัด ป.5/2 อธิบายอิทธิพลของวัฒนธรรมต่างชาติที่มีต่อสังคมไทยปัจจุบัน โดยสังเขป	- การเข้ามาของวัฒนธรรมต่างชาติในสังคมไทย เช่น อาหาร ภาษา การแต่งกาย ดนตรี โดยระบุลักษณะสาเหตุและผลโดยสังเขป - อิทธิพลที่หลากหลายของกระแสวัฒนธรรมต่างชาติที่มีต่อสังคมไทย ในปัจจุบัน โดยสังเขป
ส 5.1 เข้าใจลักษณะของโลกทางกายภาพและความสำคัญของสรรพสิ่งซึ่งมีผลต่อกันและกันในระบบของธรรมชาติ ใช้แผนที่และเครื่องมือทางภูมิศาสตร์ในการค้นหา วิเคราะห์ สรุปล และใช้ข้อมูลภูมิสารสนเทศอย่างมีประสิทธิภาพ	ตัวชี้วัด ป.5/1 รู้ตำแหน่ง(พิกัดภูมิศาสตร์) ละติจูด ลองจิจูด) ระยะทิศทางของภูมิภาคของตนเอง ตัวชี้วัด ป.5/2 ระบุลักษณะภูมิลักษณะที่สำคัญในภูมิภาคของตนเองในแผนที่ ตัวชี้วัด ป. 5/3 อธิบายความสัมพันธ์ของลักษณะทางกายภาพกับลักษณะทางสังคม ในภูมิภาคของตนเอง	- ตำแหน่ง(พิกัดภูมิศาสตร์) ละติจูด ลองจิจูด) ระยะทิศทางของภูมิภาคของตนเอง - ภูมิลักษณะที่สำคัญในภูมิภาคของตนเอง เช่น แม่น้ำ ภูเขา ป่าไม้ - ความสัมพันธ์ของลักษณะทางกายภาพ (ภูมิลักษณะ ภูมิอากาศ) และลักษณะทางสังคม

หน่วยการเรียนรู้บูรณาการ หน่วยที่ 10 อาเซียนศึกษา

หน่วยย่อยที่ 1 รู้จักอาเซียน ชั้นประถมศึกษาปีที่ 5 ภาคเรียนที่ 1

		(ภูมิสังคม) ในภูมิภาคของตนเอง
--	--	----------------------------------

มาตรฐานการเรียนรู้	ตัวชี้วัด	สาระการเรียนรู้แกนกลาง
ศ 1.1 สร้างสรรค์งานทัศนศิลป์ตามจินตนาการและความคิดสร้างสรรค์วิเคราะห์ วิพากษ์วิจารณ์คุณค่างานทัศนศิลป์ถ่ายทอดความรู้สึก ความคิดต่องานศิลปะอย่างอิสระ ชื่นชม และประยุกต์ใช้ในชีวิตประจำวัน	ตัวชี้วัด ป.5/3 วาดภาพโดยใช้เทคนิคของแสงเงา น้ำหนัก และวรรณะสี	- แสงเงา น้ำหนัก และวรรณะสี
ค 3.1 ใช้ภาษาต่างประเทศในการเชื่อมโยงความรู้กับกลุ่มสาระการเรียนรู้อื่น และเป็นพื้นฐานในการพัฒนาแสวงหาความรู้ และเปิดโลกทัศน์ของตน	ตัวชี้วัด ป.5/1 ค้นคว้า รวบรวมคำศัพท์ที่เกี่ยวข้องกับกลุ่มสาระการเรียนรู้อื่น และนำเสนอด้วยการพูด/ การเขียน	- การค้นคว้า การรวบรวม และการนำเสนอคำศัพท์ที่เกี่ยวข้องกับกลุ่มสาระการเรียนรู้อื่น
ท 1.1 ใช้กระบวนการอ่านสร้างความรู้และความคิดเพื่อนำไปใช้ตัดสินใจแก้ปัญหาในการดำเนินชีวิต	ตัวชี้วัด ป.5/6 อ่านงานเขียนเชิงอธิบาย คำสั่ง ข้อแนะนำ และ ปฏิบัติตาม	- อ่านงานเขียนเชิงอธิบาย คำสั่ง ข้อแนะนำ และ ปฏิบัติตาม เช่น - การใช้พจนานุกรม - การใช้วัสดุอุปกรณ์

หน่วยการเรียนรู้บูรณาการ หน่วยที่ 10 อาเซียนศึกษา

หน่วยย่อยที่ 1 รู้จักอาเซียน ชั้นประถมศึกษาปีที่ 5 ภาคเรียนที่ 1

และมีนิสัยรักการอ่าน		- การอ่านหลากหลาย - คู่มือและเอกสารของโรงเรียนที่ เกี่ยวข้องกับนักเรียน - ข่าวสารทางราชการ
ศ 1.1 สร้างสรรค์งานทัศน ศิลป์ตามจินตนาการ และความคิดสร้างสรรค์ วิเคราะห์ วิพากษ์ วิจารณ์คุณค่างานทัศนศิลป์ ถ่ายทอดความรู้สึก ความคิดต่องานศิลปะ อย่างอิสระ ชื่นชม และประยุกต์ใช้ในชีวิตประจำวัน	ตัวชี้วัด ป.5/3 วาดภาพ โดยใช้เทคนิคของแสงเงา น้ำหนัก และวรรณะสี	- แสงเงา น้ำหนัก และวรรณะสี
มาตรฐานการเรียนรู้	ตัวชี้วัด	สาระการเรียนรู้แกนกลาง
ท 2.1 ใช้กระบวนการเขียน เขียนสื่อสาร เขียนเรียงความ ขอความ และเขียนเรื่องราวในรูปแบบต่ ่างๆ เขียนรายงานสารสนเทศ และรายงานการศึกษา ค้นคว้าอย่างมีประสิทธิภาพ	ตัวชี้วัด ป.5/3 เขียนแผนภาพโครงเรื่อง และแผนภาพความคิด เพื่อใช้พัฒนางานเขียน	- การนำแผนภาพโครงเรื่อง และแผนภาพความคิด ไปพัฒนางานเขียน

หน่วยการเรียนรู้บูรณาการ หน่วยที่ 10 อาเซียนศึกษา

หน่วยย่อยที่ 1 รู้จักอาเซียน ชั้นประถมศึกษาปีที่ 5 ภาคเรียนที่ 1